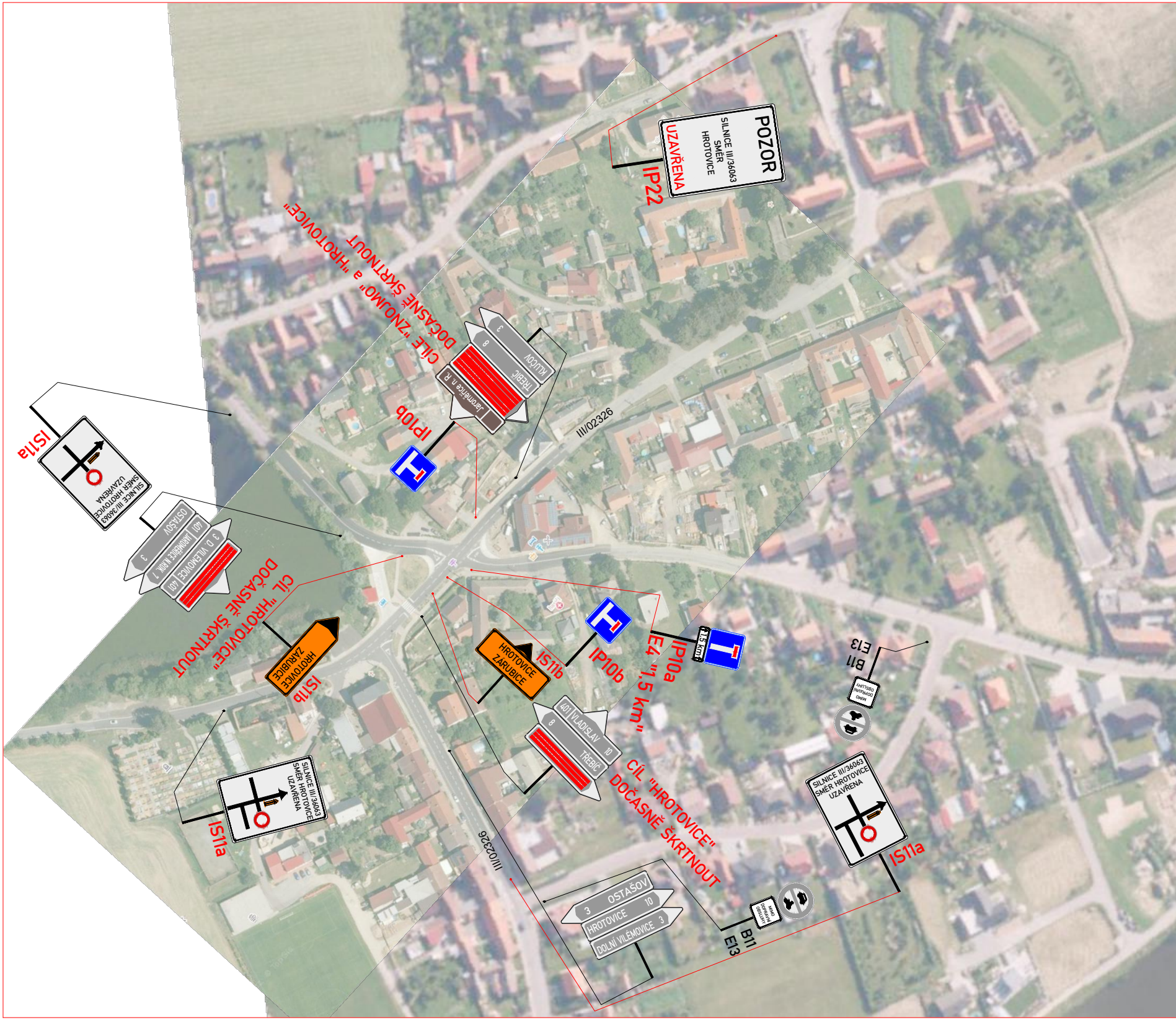
POZOR
SILNICE III/36063
SMĚR
HROTOVICE
UZAVŘENA
IP22
CÍLE "ZNOJMO" a "HROTOVICE"
DOČASNĚ ŠKRTNOUT
KLUČOV
3
TŘEBÍČ
8
Jaroměřice n. R.
IP10b
III/02326
IS11a
SILNICE III/36063
SMĚR HROTOVICE
UZAVŘENA
OSTAŠOV
3
401
JAROMĚŘICE N. ROK.
7
401
D. VILÉMOVICE
3
CÍL "HROTOVICE"
DOČASNĚ ŠKRTNOUT
HROTOVICE
ZÁRUBICE
IS11b
HROTOVICE
ZÁRUBICE
IS11b
IP10b
1,5 km
IP10a
E4 "1,5 km"
E13
B11
MIMO
DOPRAVNÍ
OBSLUHY
401
VLADISLAV
10
8
TŘEBÍČ
CÍL "HROTOVICE"
DOČASNĚ ŠKRTNOUT
SILNICE III/36063
SMĚR HROTOVICE
UZAVŘENA
IS11a
IS11a
III/02326
OSTAŠOV
3
HROTOVICE
10
DOLNÍ VILÉMOVICE
3
MIMO
DOPRAVNÍ
OBSLUHY
B11
E13
IS11a

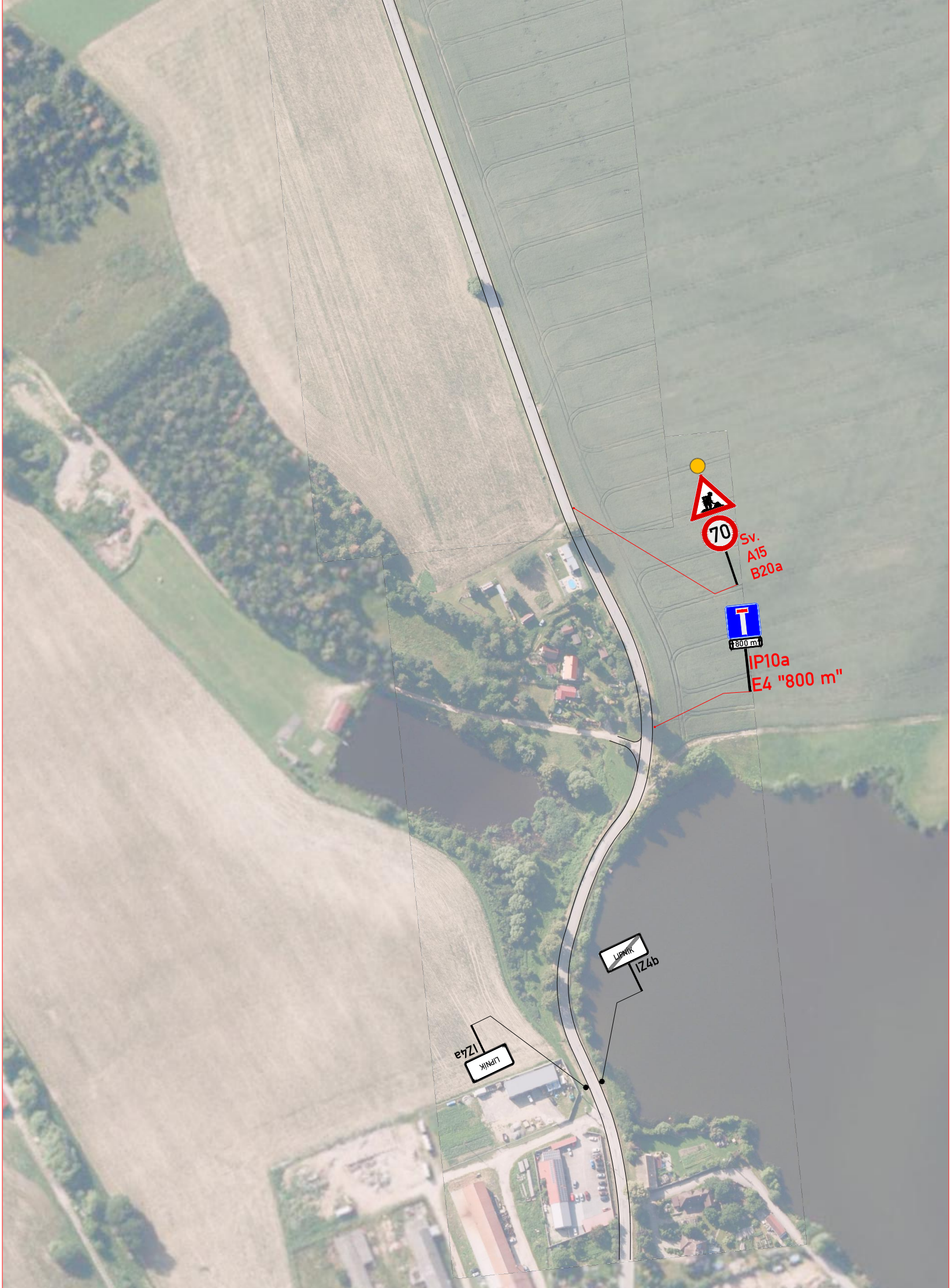
70
Sv.
A15
B20a
800 m
IP10a
E4 "800 m"
LIPNÍK
IZ4b
IZ4a
LIPNÍK

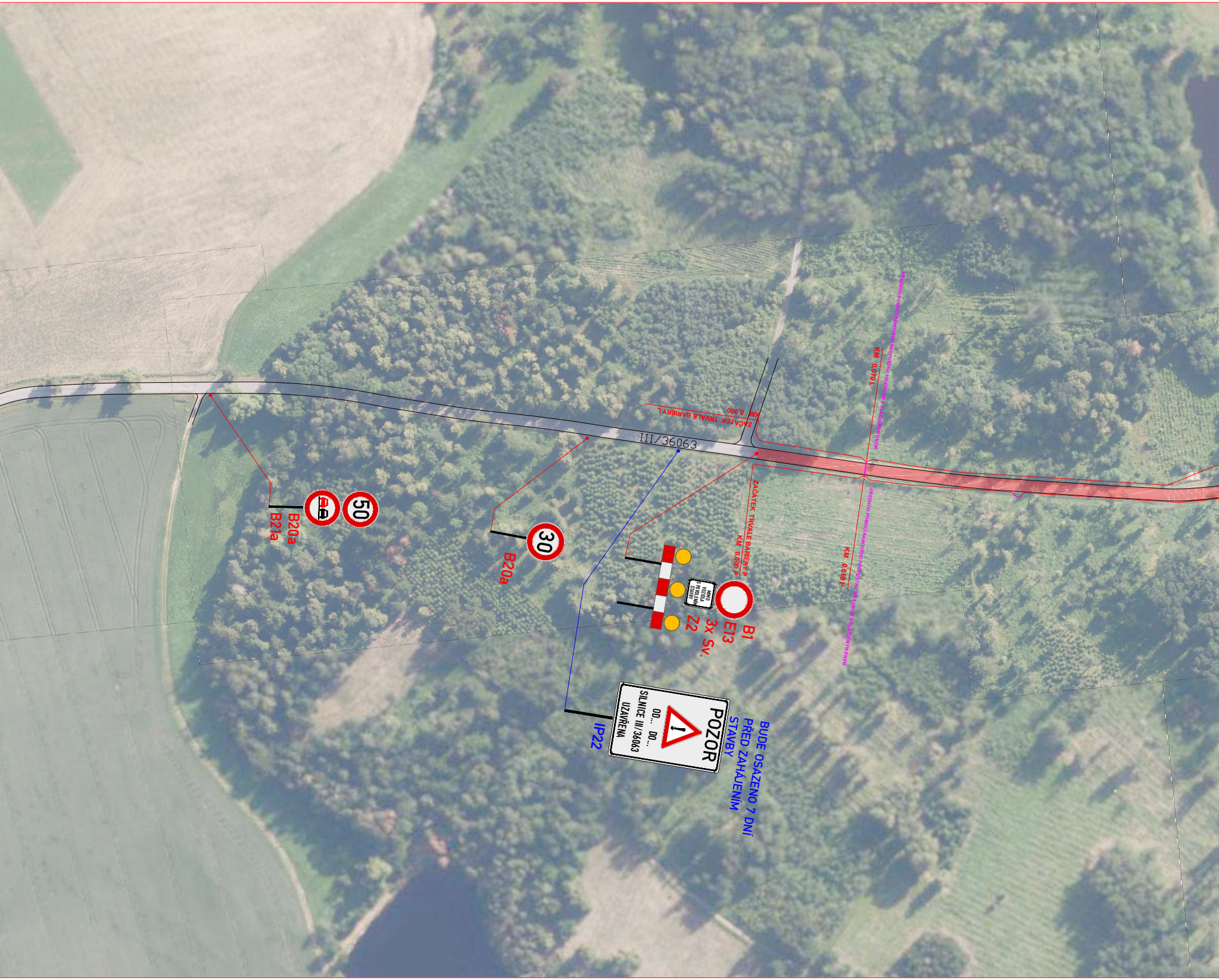
III/36063
ZAČÁTEK TRVALÉ BARIÉRY L
KM 0,000
ZAČÁTEK TRVALÉ BARIÉRY P
KM 0,000 P
KM 0,070 L
KM 0,060 P
PŘECHOD POMOCÍ RÁMOVÉHO PROPUSTKU 100X100CM S DLÁŽDĚNÝM DNEM
PŘECHOD POMOCÍ RÁMOVÉHO PROPUSTKU 100X100CM S DLÁŽDĚNÝM DNEM
50
B20a
B21a
30
B20a
MIMO VOZIDLA S POVOLENÍM STAVBY
B1
E13
3x Sv.
Z2
POZOR
OD... DO...
SILNICE III/36063
UZAVŘENA
IP22
BUDE OSAZENO 7 DNÍ PŘED ZAHÁJENÍM STAVBY

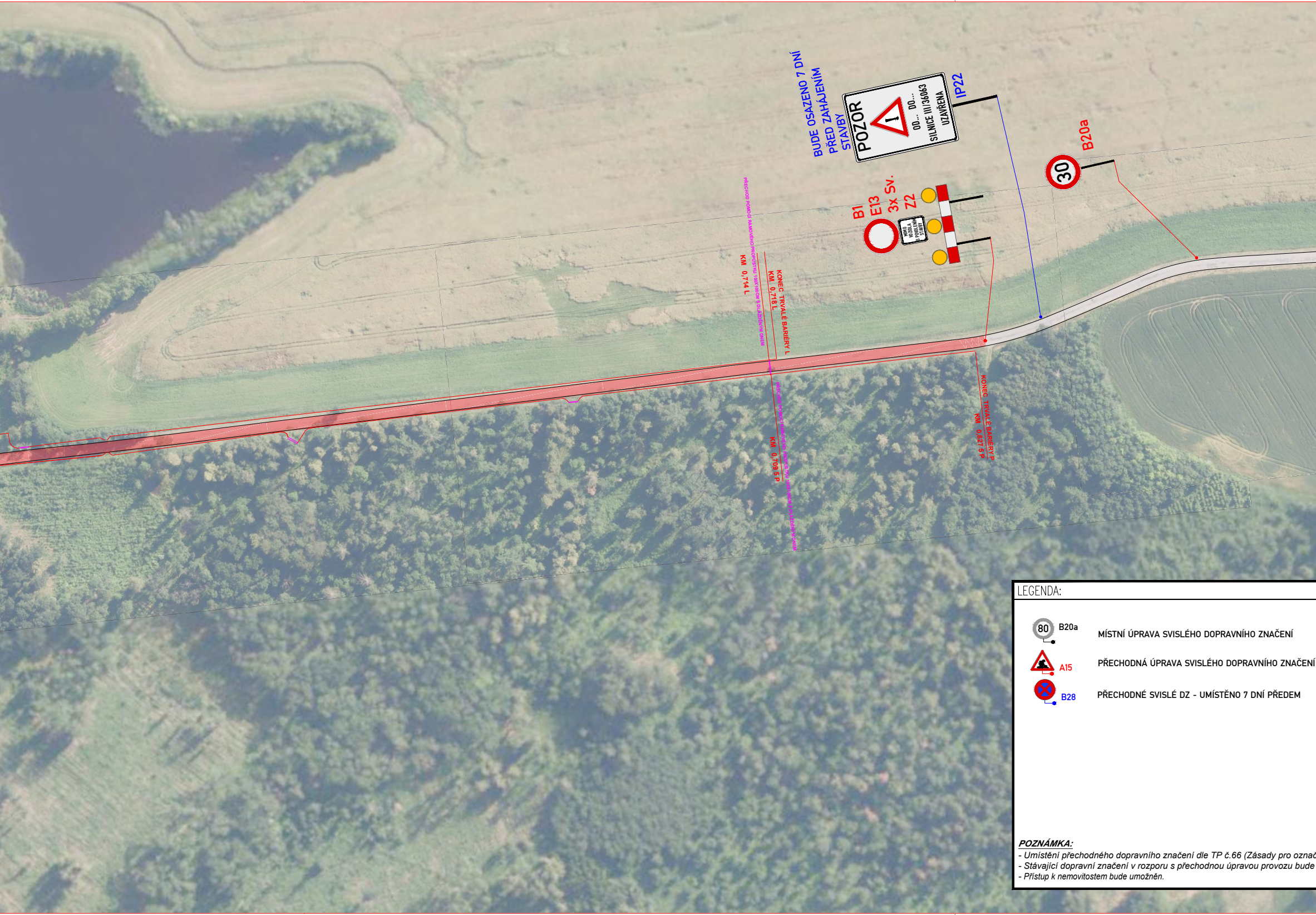
BUDE OSAZENO 7 DNÍ PŘED ZAHÁJENÍM STAVBY
POZOR
OD... DO...
SILNICE III/36063
UZAVŘENA
IP22
B20a
30
B1
E13
3x Sv.
Z2
MIMO VOZIDLA S POVOLENÍM STAVBY
PŘECHOD POMOCÍ RÁMOVÉHO PROPUSTKU 100X100CM S DLÁŽDĚNÝM DNEM
KM 0,714 L
KONEC TRVALÉ BARIÉRY L
KM 0,718 L
PŘECHOD POMOCÍ RÁMOVÉHO PROPUSTKU 100X100CM S DLÁŽDĚNÝM DNEM
KM 0,709 5 P
KONEC TRVALÉ BARIÉRY P
KM 0,827 5 P
80
A15
B28

LEGENDA:

B20a	MÍSTNÍ ÚPRAVA SVISLÉHO DOPRAVNÍHO ZNAČENÍ
A15	PŘECHODNÁ ÚPRAVA SVISLÉHO DOPRAVNÍHO ZNAČENÍ
B28	PŘECHODNÉ SVISLÉ DZ - UMÍSTĚNO 7 DNÍ PŘEDEM

POZNÁMKA:

- *Umístění přechodného dopravního značení dle TP č.66 (Zásady pro označ*
- *Stávající dopravní značení v rozporu s přechodnou úpravou provozu bude*
- *Přístup k nemovitostem bude umožněn.*

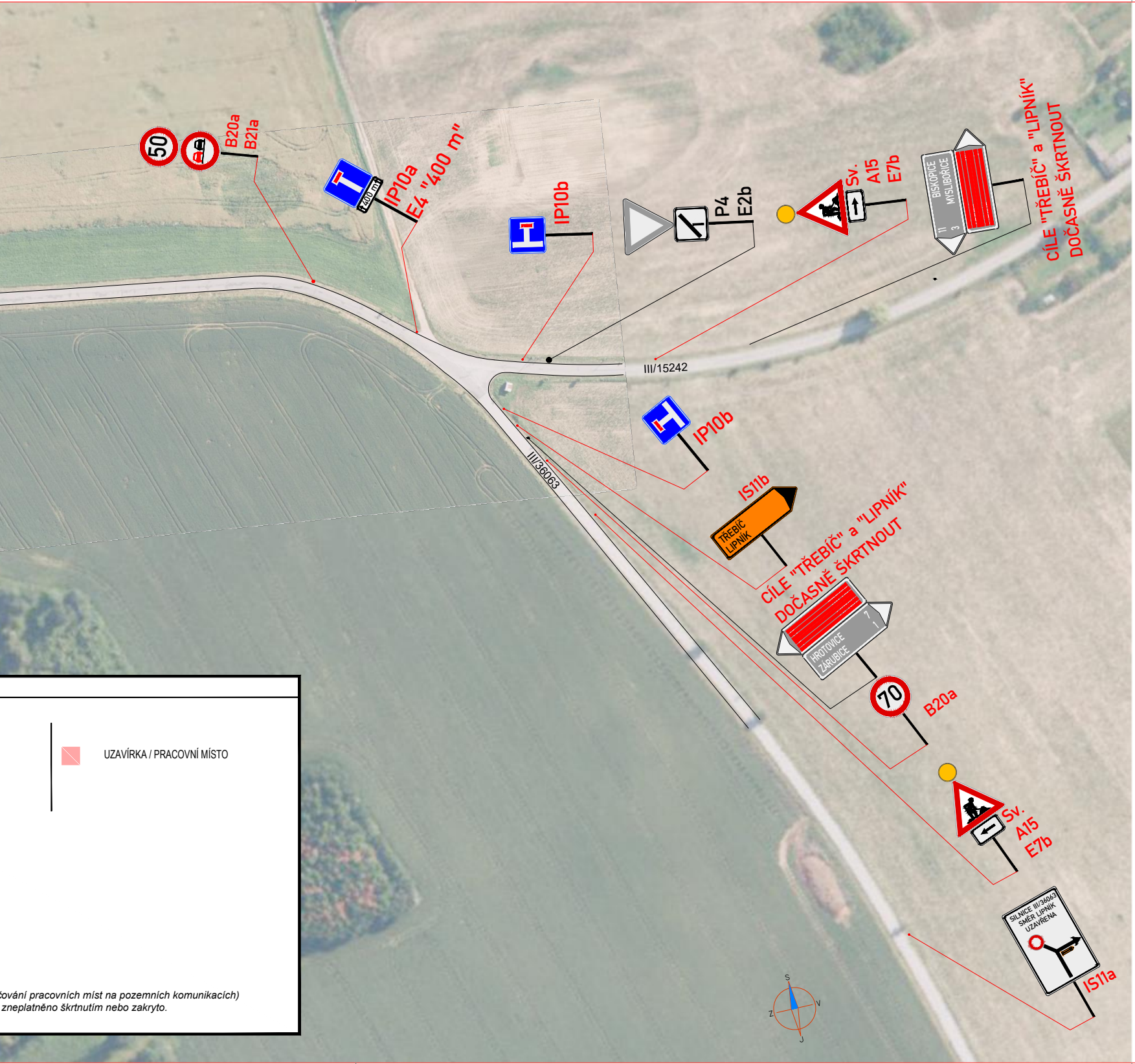
50
B20a
B21a
400 m
IP10a
E4 "400 m"
IP10b
P4
E2b
Sv.
A15
E7b
BISKOPICE
MYSLIBOŘICE
11
3
CÍLE "TŘEBÍČ" a "LIPNÍK"
DOČASNĚ ŠKRTNOUT
III/15242
IP10b
IS11b
TŘEBÍČ
LIPNÍK
III/36063
CÍLE "TŘEBÍČ" a "LIPNÍK"
DOČASNĚ ŠKRTNOUT
HROTOVICE
ZÁRUBICE
7
1
70
B20a
Sv.
A15
E7b
SILNICE III/36063
SMĚR LIPNÍK
UZAVŘENA
IS11a
S
Z
V
J

🟥 UZAVÍRKA / PRACOVNÍ MÍSTO

čování pracovních míst na pozemních komunikacích)
zneplatněno škrtnutím nebo zakryto.

PŘEHLEDOVÁ MAPA:

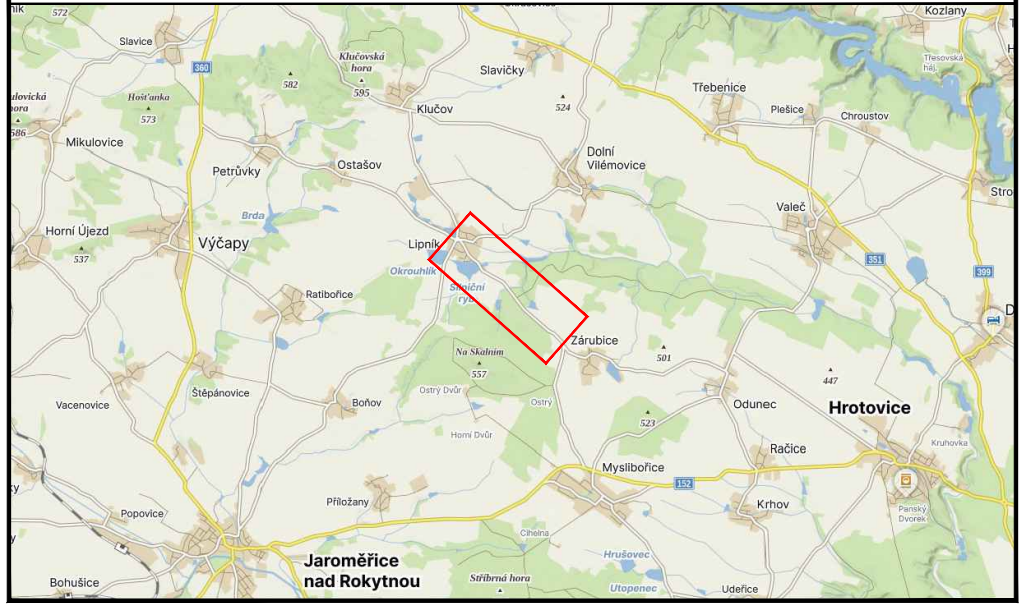
Slavice
Klučovská hora
Hošťanka
Slavičky
Kozlany
Třebenice
Klučov
Mikulovice
Petrůvky
Ostašov
Dolní Vilémovice
Plešice
Chroustov
Horní Újezd
Výčapy
Lipník
Okrouhlík
Valeč
Ratibořice
Zárubice
Na Skalním
Hrotovice
Vacenovice
Štěpánovice
Boňov
Odunec
Račice
Myslibořice
Popovice
Přiložany
Krhov
Jaroměřice nad Rokytnou
Bohušice
Stříbrná hora
Hrušovec
Utopenec
Udeřice

ZNAKOM s.r.o. – OLOMOUCKÁ 1177/178, 627 00 BRNO, TEL. 602 332 710, ZNAKOM@ZNAKOM.CZ

Navrhl/vypracoval:
David SKALICKÝ
podpis:

Zodpovědný projektant:
David SKALICKÝ
podpis:

Ředitel:
Ing. Petr OŠMERA
mob: 725 015 243
Ošmera

Technická kontrola:
Ing. Petr OŠMERA
podpis: Ošmera

Hlavní inženýr projektu:
Ing. Petr OŠMERA
podpis: Ošmera

Zhotovitel:
ZNAKOM s.r.o., OLOMOUCKÁ 1177/178, 627 00 BRNO

Kraj:	VYSOČINA
Okres:	TŘEBÍČ
Objednatel:	KRAJ VYSOČINA, Žižkova 57, 587 33 Jihlava
Akce:	Trvalé zábrany na ochranu obojživelníků Jarošovský Kacíř II. – komunikace
Objekt:	DOPRAVNÍ OPATŘENÍ BĚHEM STAVBY
Příloha:	SITUACE - ÚPLNÁ UZAVÍRKA (detail uzavírky)

Čís. zakázky:	27Z10263
Čís. revize:	00
Datum:	10/2026
Formát:	297x2020
Měřítko:	1:1500
Stupeň:	RDS
Souprava:	
Čís. přílohy:	1.